

ОПИСАНИЕ МЕСТОПОЛОЖЕНИЯ ГРАНИЦ

Публичный сервитут объекта «Газопровод низкого давления», кадастровый номер 50:19:0000000:20537

(наименование объекта, местоположение границ которого описано (далее - объект))

Раздел 1

Сведения об объекте

№ п/п	Характеристики объекта	Описание характеристик
1	2	3
1	Местоположение объекта	Московская область, Рузский м.о., Тучково рп
2	Площадь объекта ± величина погрешности определения площади ($P \pm \Delta P$)	$228 \text{ м}^2 \pm 5 \text{ м}^2$
3	Иные характеристики объекта	Вид объекта реестра границ: Зона с особыми условиями использования территории Вид объекта по документу: Публичный сервитут объекта «Газопровод низкого давления», кадастровый номер 50:19:0000000:20537 Содержание ограничений использования объектов недвижимости в пределах зоны или территории: Публичный сервитут, для целей размещения линейных объектов системы газоснабжения, их неотъемлемых технологических частей. Срок установления 49 лет. Владелец публичного сервитута: Акционерное Общество «Мособлгаз» (ИНН 5032292612, ОГРН 1175024034734). Адрес: Московская обл. г. Одинцово, д. Раздоры, 1-й км Рублево-Успенского шоссе, д. 1, корп. Б. Электронная почта: info@mosoblgaz.ru

Раздел 2

Сведения о местоположении границ объекта					
1. Система координат		МСК-50, зона 1			
2. Сведения о характерных точках границ объекта					
Обозначение характерных точек границ	Координаты, м		Метод определения координат характерной точки	Средняя квадратическая погрешность положения характерной точки (Mt), м	Описание обозначения точки на местности (при наличии)
	X	Y			
1	2	3	4	5	6
1	452 968,91	1 311 467,44	Аналитический метод	0,10	—
2	452 967,05	1 311 463,90	Аналитический метод	0,10	—
3	453 017,53	1 311 437,43	Аналитический метод	0,10	—
4	453 019,39	1 311 440,97	Аналитический метод	0,10	—
1	452 968,91	1 311 467,44	Аналитический метод	0,10	—
3. Сведения о характерных точках части (частей) границы объекта					
1	2	3	4	5	6
—	—	—	—	—	—

Раздел 3

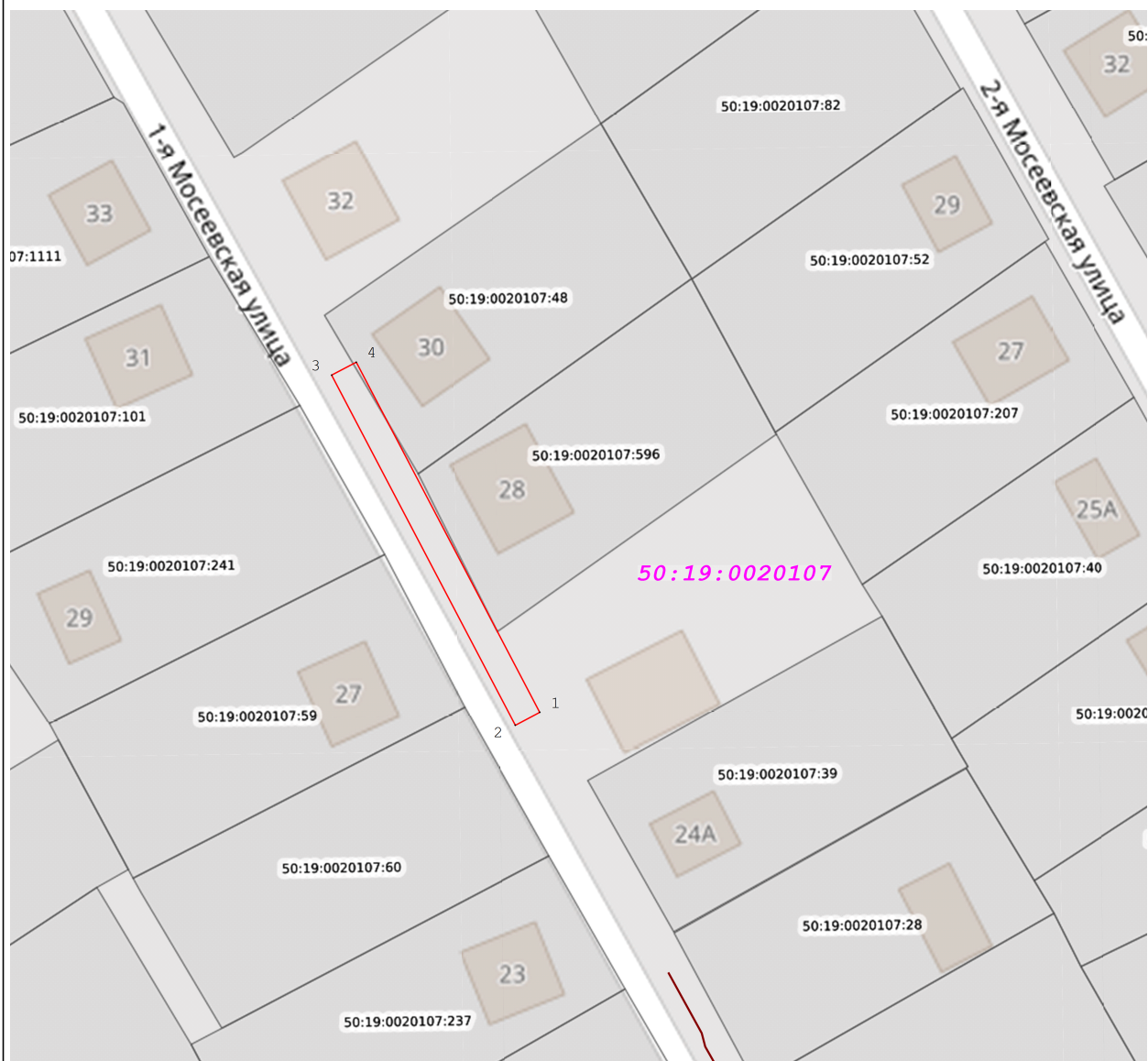
Сведения о местоположении измененных (уточненных) границ объекта

1. Система координат МСК-50, зона 1

2. Сведения о характерных точках границ объекта




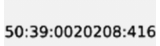

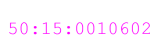

Обозначение характерных точек границы	Существующие координаты, м		Измененные (уточненные) координаты, м		Метод определения координат характерной точки	Средняя квадратическая погрешность положения характерной точки (Mt), м	Описание обозначения точки на местности (при наличии)
	X	Y	X	Y			
1	2	3	4	5	6	7	8
—	—	—	—	—	—	—	—
3. Сведения о характерных точках части (частей) границы объекта							
1	2	3	4	5	6	7	8
—	—	—	—	—	—	—	—

Раздел 4
План границ объекта



Масштаб 1:1 000

Используемые условные знаки и обозначения:

-  7 - Характерная точка границы зоны
-  - Граница зоны
-  - Граница земельного участка по сведениям ЕГРН
-  - Кадастровый номер земельного участка по сведениям ЕГРН
-  - Часть контура образованного проекцией существующего в ЕГРН конструктивного элемента здания, сооружения, объекта незавершенного строительства
-  - Кадастровый номер квартала по сведениям ЕГРН
-  - Граница кадастрового квартала

Подпись _____ Дата « 2 » апреля 20 25 г.

Место для оттиска печати (при наличии) лица, составившего описание местоположения границ объекта

